

THUNDER BAY - SAULT STE. MARIE

Comment lire nos horaires
Étape 1 :

Repérez votre gare ou arrêt de départ. Ceux-ci sont inscrits dans la colonne verticale de gauche.

Étape 2 :

Notez le numéro d'horaire, car il précise le parcours de l'autobus (p. ex. 711 signifie le parcours quotidien quittant Toronto à 9 h 15). Chaque parcours est doté d'un numéro d'horaire unique, car il peut y avoir plusieurs départs au même arrêt le même jour.

Étape 3 :

Consultez les heures de départ à l'horaire et assurez-vous que votre destination figure dans ce parcours. Les autobus ne s'arrêtent pas partout. Les parcours marqués d'une flèche ou d'un trait indiquent un service d'autobus express et que l'autobus s'arrête uniquement à ces endroits.

Affichage de l'horaire selon l'horloge de 24 heures

De minuit à midi : 0001 à 1200

De midi à minuit : 1201 à 2400

0000	0 heures	1200	12 heures
0100	1 heures	1300	13 heures
0200	2 heures	1400	14 heures
0300	3 heures	1500	15 heures
0400	4 heures	1600	16 heures
0500	5 heures	1700	17 heures
0600	6 heures	1800	18 heures
0700	7 heures	1900	19 heures
0800	8 heures	2000	20 heures
0900	9 heures	2100	21 heures
1000	10 heures	2200	22 heures
1100	11 heures	2300	23 heures



























SCHEDULE #/No D'HORAIRE 601













Northwest / vers le nord-ouest

SAULT STE MARIE>THUNDER BAY

Effective : May 24, 2026

en vigueur le 24 mai, 2026

TRIP #/N° DE VOYAGE	location details détails de l'arrêt	1625	SUN to FRI	DIM à VEN		
FREQUENCY/FRÉQUENCE						
Sault Ste. Marie	  	23:00	-	-	-	-
Sault Ste. Marie - Sault Area Hospital/Hôpital de Sault-Sainte-Marie		23:06	-	-	-	-
Heyden		23:06	-	-	-	-
Goulais River		23:27	-	-	-	-
Batchawana Bay		23:44	-	-	-	-
Agawa Bay		23:44	-	-	-	-
Wawa		01:38	-	-	-	-
Wawa - Rest Stop / aire de repos		01:40	-	-	-	-
Wawa - Rest Stop / aire de repos		01:55	-	-	-	-
White River		03:02	-	-	-	-
Pic Mobert First Nation/Première nation de Pic Mobert		03:18	-	-	-	-
Manitouwadge Jct	  	03:38	-	-	-	-
Marathon		04:13	-	-	-	-
Marathon		04:17	-	-	-	-
Terrace Bay		05:30	-	-	-	-
Schreiber		05:45	-	-	-	-
Pays Plat First Nation / Première nation de Pays Plat		06:06	-	-	-	-
Nipigon		06:51	-	-	-	-
Nipigon - Rest stop / aire de repos		06:55	-	-	-	-
Nipigon - Rest stop / aire de repos		07:10	-	-	-	-
Thunder Bay - l'hotel Landmark Hotel		08:20	-	-	-	-
Thunder Bay - Health Sciences Centre/Centre des Sciences de la Santé		08:30	-	-	-	-
Thunder Bay - Lakehead University/L'université Lakehead		08:37	-	-	-	-
Thunder Bay	 	08:45	-	-	-	-

 - Parcel service/service de colis  - Parking/Stationnement
 - Shuttle Service/service de navette  - School/école
 - Flag stop on request only/Arrêt sur demande seulement  - Hospital/hôpital
D- Drop-off on request: advise driver/Débarquement sur demande : en aviser le conducteur  - Tickets only/billets seulement
Connections/correspondance: Bus/autobus:  - Train:  - Subway/métro:  - Metrolinx 
 Rest Stop/Aire de repos

5/11/2026 14:51

SCHEDULE #/No D'HORAIRE 602

Southeast/vers le sud-est

THUNDER BAY>SAULT STE MARIE

Effective : May 24, 2026

en vigueur le 24 mai, 2026

SCHEDULE #/HORAIRE N°				1624			
FREQUENCY/FRÉQUENCE	location details			SUN to FRI			
	détails de l'arrêt			DIM à VEN			
Thunder Bay				00:30	-	-	-
Thunder Bay - Lakehead University/L'université Lakehead				00:39	-	-	-
Thunder Bay - Health Sciences Centre/Centre des Sciences de la Santé				00:44	-	-	-
Thunder Bay - l'hotel Landmark Hotel				00:52	-	-	-
Nipigon				02:03	-	-	-
Pays Plat First Nation / Première nation de Pays Plat				02:47	-	-	-
Schreiber				03:08	-	-	-
Terrace Bay				03:23	-	-	-
Marathon				04:26	-	-	-
Marathon - Rest stop / aire de repos				04:29	-	-	-
Marathon - Rest stop / aire de repos				04:44	-	-	-
Manitouwadge Jct				05:16	-	-	-
Pic Mobert First Nation/Première nation de Pic Mobert				05:38	-	-	-
White River				05:58	-	-	-
Wawa				06:59	-	-	-
Wawa				07:14	-	-	-
Agawa Bay					-	-	-
Batchawana Bay				09:00	-	-	-
Goulais River				09:17	-	-	-
Heyden					-	-	-
Sault Ste. Marie - Sault Area Hospital/l'Hôpital de Sault-Sainte-Marie				09:37	-	-	-
Sault Ste. Marie				09:45	-	-	-

- Parcel service/service de colis

- Shuttle Service/service de navette

- Flag stop on request only/Arrêt sur demande seulement

D- Drop-off on request: advise driver/Débarquement sur demande : en aviser le conducteur

Connections/correspondance: Bus/autobus: - Train: - Subway/métro: - Metrolinx

Rest Stop/Aire de repos

- Parking/Stationnement

- School/école

- Hospital/hôpital

- Tickets only/billets seulement

5/11/2026 14:51